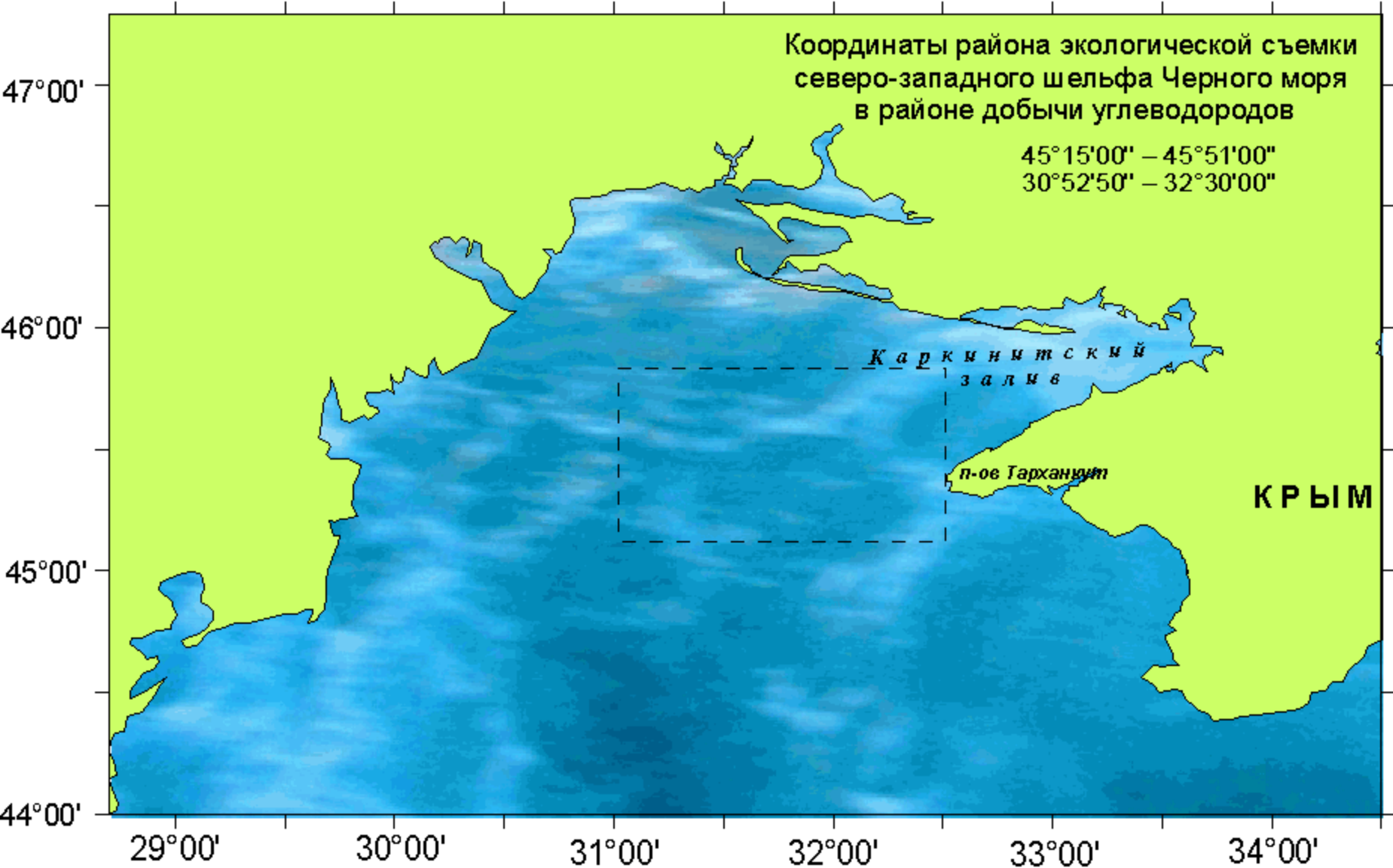


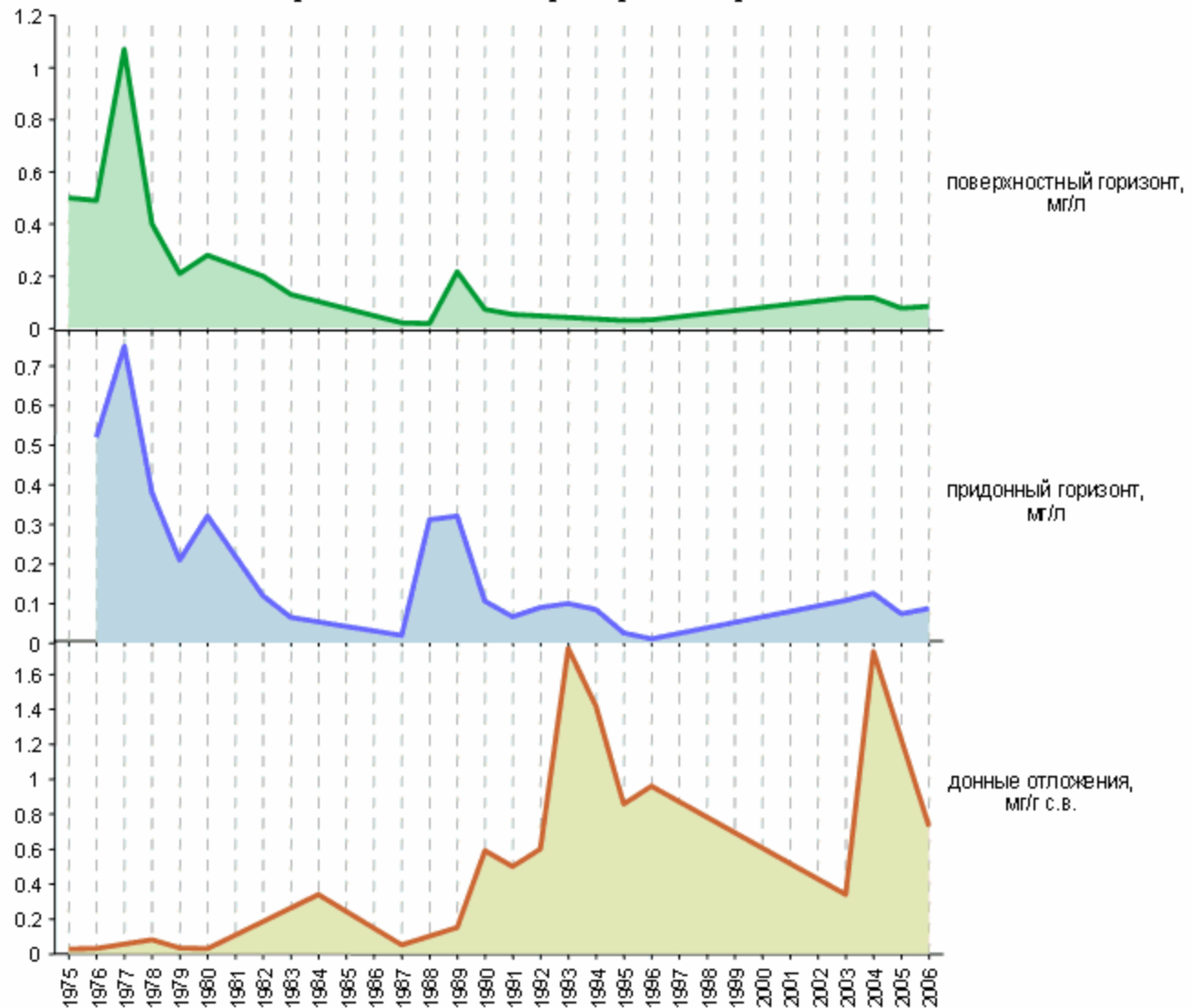
***ОСОБЕННОСТИ ЗАГРЯЗНЕНИЯ
СЕВЕРО-ЗАПАДНОГО
ШЕЛЬФА ЧЕРНОГО МОРЯ
НЕФТЕПРОДУКТАМИ В ЗОНЕ
ДОБЫЧИ УГЛЕВОДОРОДОВ***

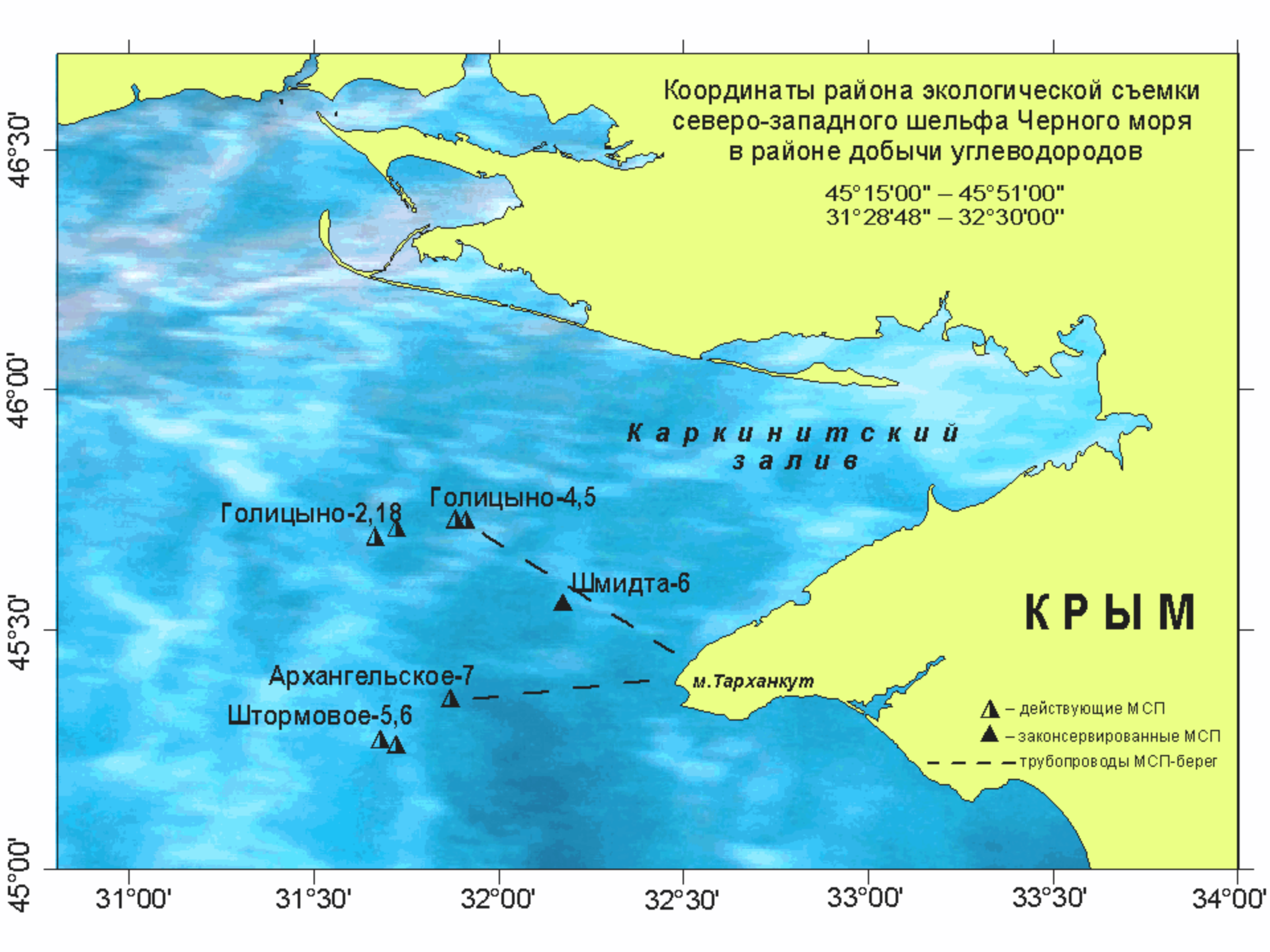




Район экологической съёмки северо-западного шельфа Черного моря
в зоне добычи углеводородов

Динамика содержания нефтепродуктов в зоне добычи углеводородов северо-западного шельфа Черного моря



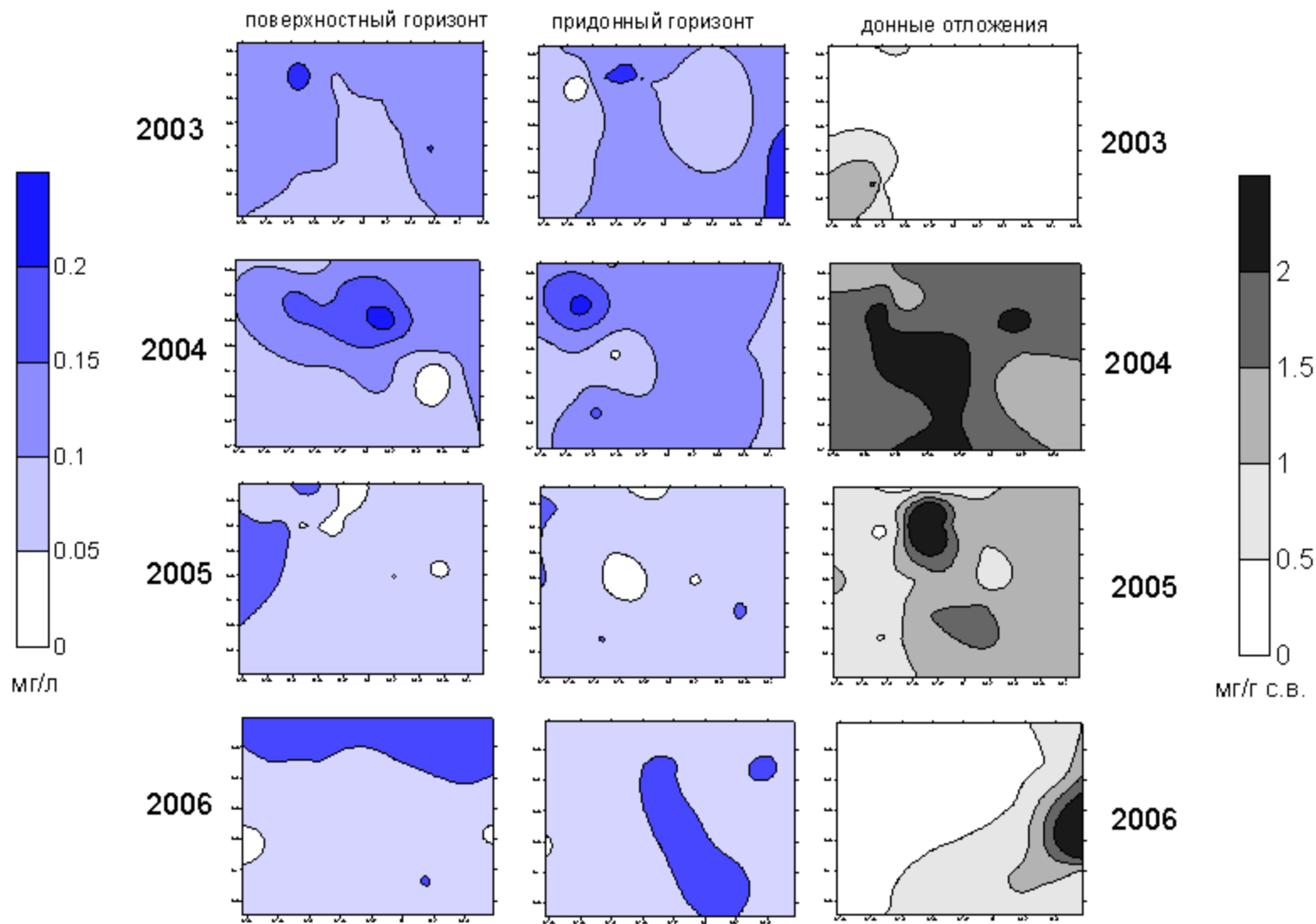


**Характеристика нефтяного загрязнения воды и донных отложений СЗЧМ
в зоне добычи углеводородов**

Год	Вода, мг/л		Донные отложения, мг/г с.в.
	поверхностный горизонт	придонный горизонт	
2003	<u>0,05-0,18*</u>	<u>0,07-0,18</u>	<u>0,08-1,58</u>
	0,11**	0,1	0,34
2004	<u>0,05-0,23</u>	<u>0,04-0,23</u>	<u>1,24-2,37</u>
	0,11	0,12	1,73
2005	<u>0,04-0,14</u>	<u>0,04-0,11</u>	<u>0,40-1,70</u>
	0,07	0,07	0,94
2006	<u>0,04-0,13</u>	<u>0,04-0,12</u>	<u>0,20-3,83</u>
	0,08	0,08	0,73

*- диапазон концентраций; ** - среднегодовые значения

Пространственное распределение нефтепродуктов в воде и донных отложениях акватории СЗЧМ в зоне добычи углеводородов



Динамика содержания нефтепродуктов в зоне добычи углеводородов в районах размещения МСП и на фоновых станциях

